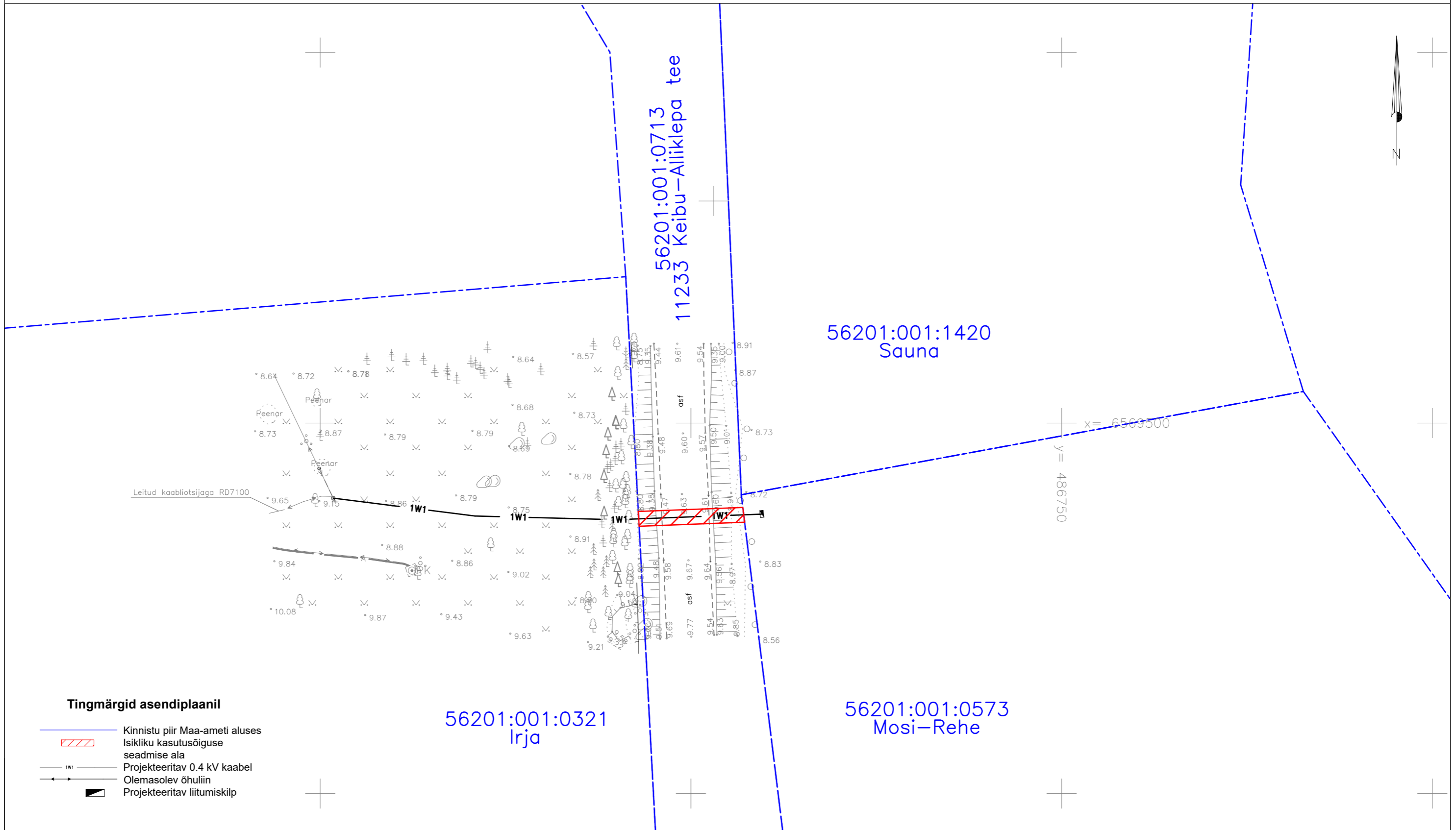







ISIKLIKU KASUTUSÕIGUSE SEADMISE PLAAN



Tingmärgid asendiplaanil

-  Kinnistu piir Maa-ameti aluses
-  Isikliku kasutusõiguse seadmise ala
-  Projekteeritav 0.4 kV kaabel
-  Olemasolev õhuliin
-  Projekteeritav liitumiskilp

Jrk nr.	Kasutusala pos nr. (plaanil)	Kinnistu registriosa number	Katastriüksse tunnus, nimi ja sihtotstarve	Asukoht riigitee (nr ja nimi) suhtes (lõigu algus ja lõpp km)	Ala pindala ruutmeetrites m ²	Projekt: Mosi-Rehe LC1283 Töö nr: 24-29
1	Pos 1	9601750	56201:001:0713 11233 Keibu-Alliklepa tee Transpordimaa 100%	11233 Keibu-Alliklepa tee Ristumine 1.783km	28 m ²	Möötkava: 1:500 (A3) Plaani koostas: Hardi Tamme hardi.tamme@enersense.com +372 5174402